

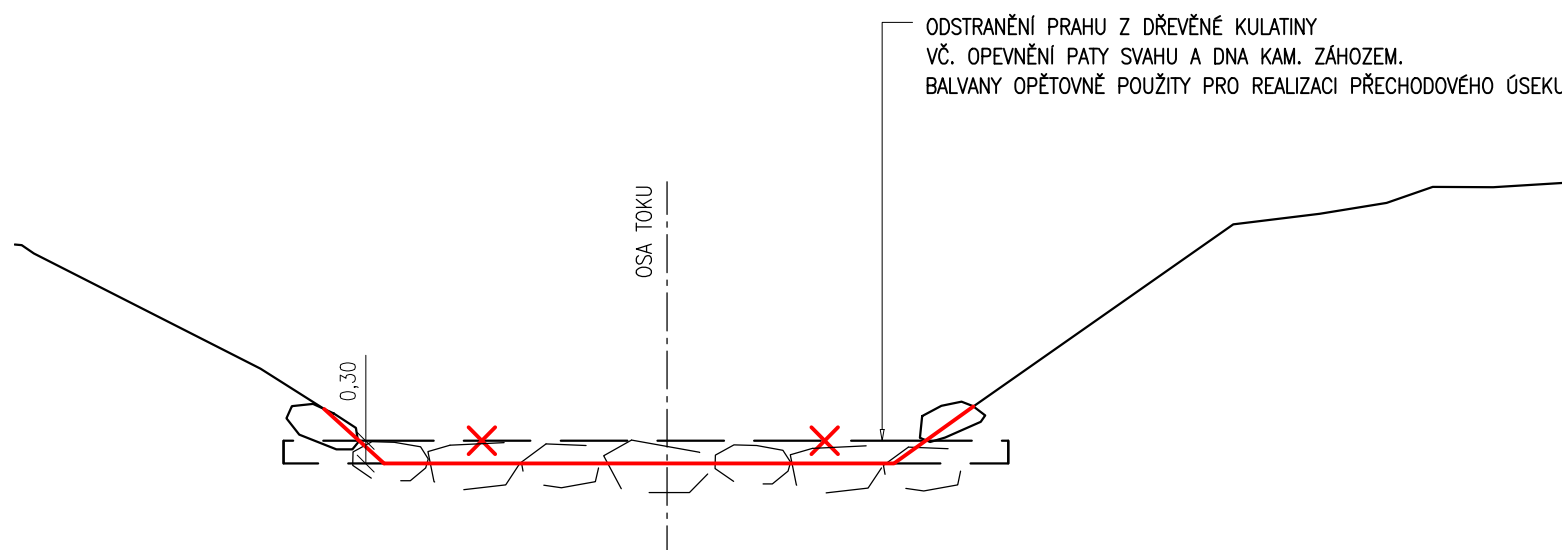
## POMÍSTNÍ OPATŘENÍ – ODSTRANĚNÍ STAVBY

- VZOROVÝ ŘEZ – ODSTRANĚNÍ DŘEVĚNÉHO PRAHU
- PF 3a–4 (PŘECHODOVÝ ÚSEK)
- PF 20a–21 (ODSTRANĚNÍ BET. STUPNĚ)
- PF 34a (ODSTRANĚNÍ BET. STUPNĚ)

Výškový systém Balt p.v.  
Souřadnicový systém JTSK

 Projekty vodního stavitelství		Objednatel: Povodí Odry, s.p.	
		Zpracovatel: HydroIdea s.r.o.	
Vypracoval: Mgr. Maryla Chobot	Číslo zakázky: 222_431	Stupeň PD: DoSP+DPS (AKT.03/2025)	
HIP: Ing. Vladimír Vašíček	Verze výkresu: 250407	Měřítko: 1:200	
Název akce: <b>Revitalizace Ondřejnice, km 0,000–2,500, stavba č. 4694</b>  Příloha: <b>Příčné řezy</b>		Datum: 03/2025	
		Číslo přílohy: <b>D.3</b>	Paré:

VZOROVÝ ŘEZ – ODSTRANĚNÍ DŘEVĚNÉHO PRAHU  
M 1:100





KATASTRÁLNÍ ÚZEMÍ	KOŠATKA NAD ODROU	STARÁ VES NAD ONDŘEJNICÍ	
DRUH POZEMKU	TRVALÝ TRAVNÍ POROST	VODNÍ PLOCHA (KORYTO VODNÍHO TOKU)	TRVALÝ TRAVNÍ POROST
PARCELNÍ ČÍSLO	2275	3490	3478

PF 20a  
km 2,205 90  
M 1:200

NÁVRH STAVBY

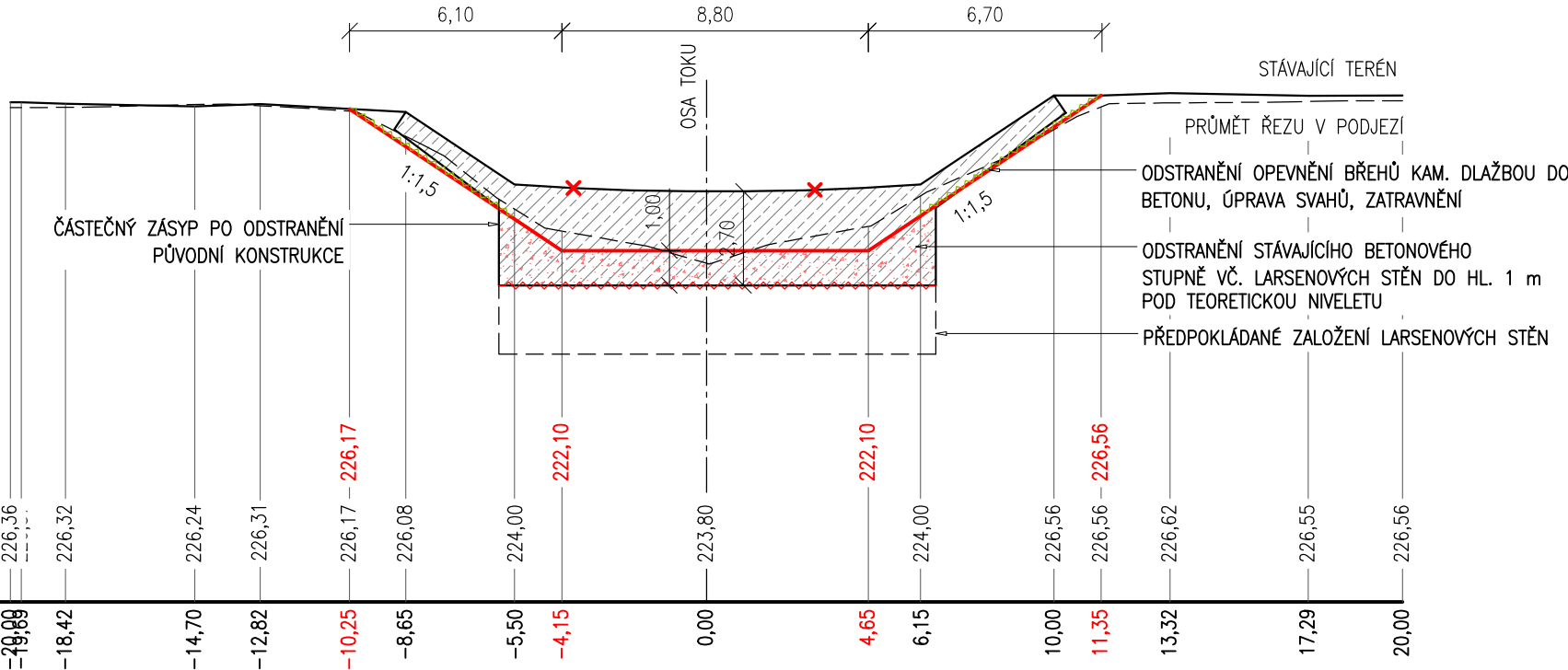
STÁVAJÍCÍ TERÉN

SROVNÁVACÍ ROVINA: 212 m n.m.

STANIČENÍ (m)

VÝMĚRY:

VÝKOPY	1,71	(m²)	ODSTRANĚNÍ BET. KONSTRUKCE	34,70	(m²)
ZÁSYPY	14,90	(m²)	ZATRAVNĚNÍ	11,90	(m)



POZNÁMKA:  
PŘEDPOKLÁDANÁ HLOUBKA ZALOŽENÍ ŽB STUPNĚ JE min. 1,0 m POD ÚROVEŇ NIVELETY. V PŘÍPADĚ, ŽE BUDE KONSTRUKCE ZALOŽENÁ HLOUBĚJI, BUDE ROZEBÍRKA UKONČENA V TÉTO ÚROVNI. LARSENOVÉ STĚNY STABILIZUJÍCÍ SPÁDOVÉ STUPNĚ, BUDOU V TÉŽE ÚROVNI ODŘEZÁNY.  
DNO NAD ZBÝVAJÍCÍ PODZEMNÍ KONSTRUKCÍ BUDE ČÁSTEČNĚ DOSYPÁNO.

KATASTRÁLNÍ ÚZEMÍ	KOŠATKA NAD ODROU	STARÁ VES NAD ONDŘEJNICÍ	
DRUH POZEMKU	TRVALÝ TRAVNÍ POROST	VODNÍ PLOCHA (KORYTO VODNÍHO TOKU)	TRVALÝ TRAVNÍ POROST
PARCELNÍ ČÍSLO	2275	3490	3478

PF 21  
km 2,200 00  
M 1:200

NÁVRH STAVBY

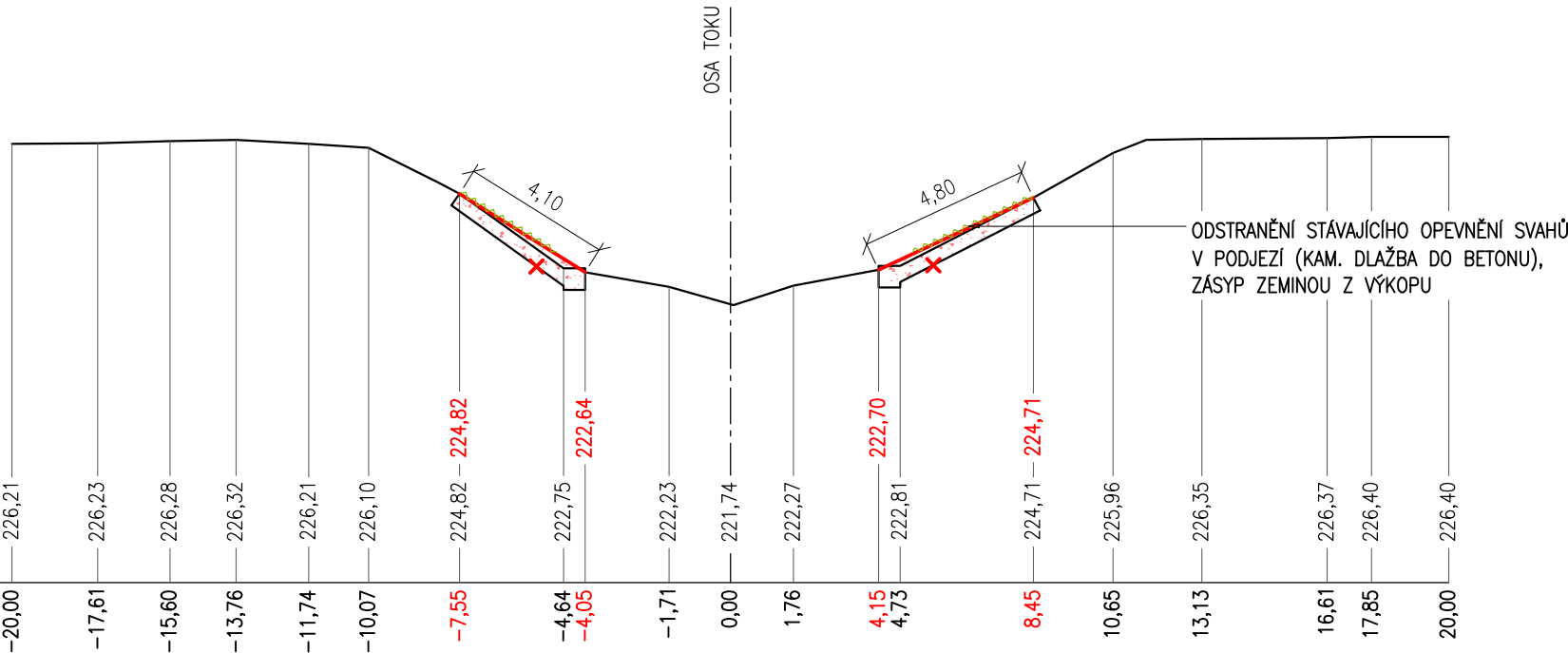
STÁVAJÍCÍ TERÉN

SROVNÁVACÍ ROVINA: 214 m n.m.

STANIČENÍ (m)

VÝMĚRY:

VÝKOPY	0	(m²)	ODSTRANĚNÍ BET. KONSTRUKCE	3,91	(m²)
ZÁSYPY	4,68	(m²)	ZATRAVNĚNÍ	6,84	(m)



KATASTRÁLNÍ ÚZEMÍ	KOŠATKA NAD ODROU	
DRUH POZEMKU	VODNÍ PLOCHA (KORYTO VODNÍHO TOKU)	OST.PL. (OST. KOM.)
PARCELNÍ ČÍSLO	1939	2316

PF 34a  
km 1,964 20  
M 1:200

NÁVRH STAVBY

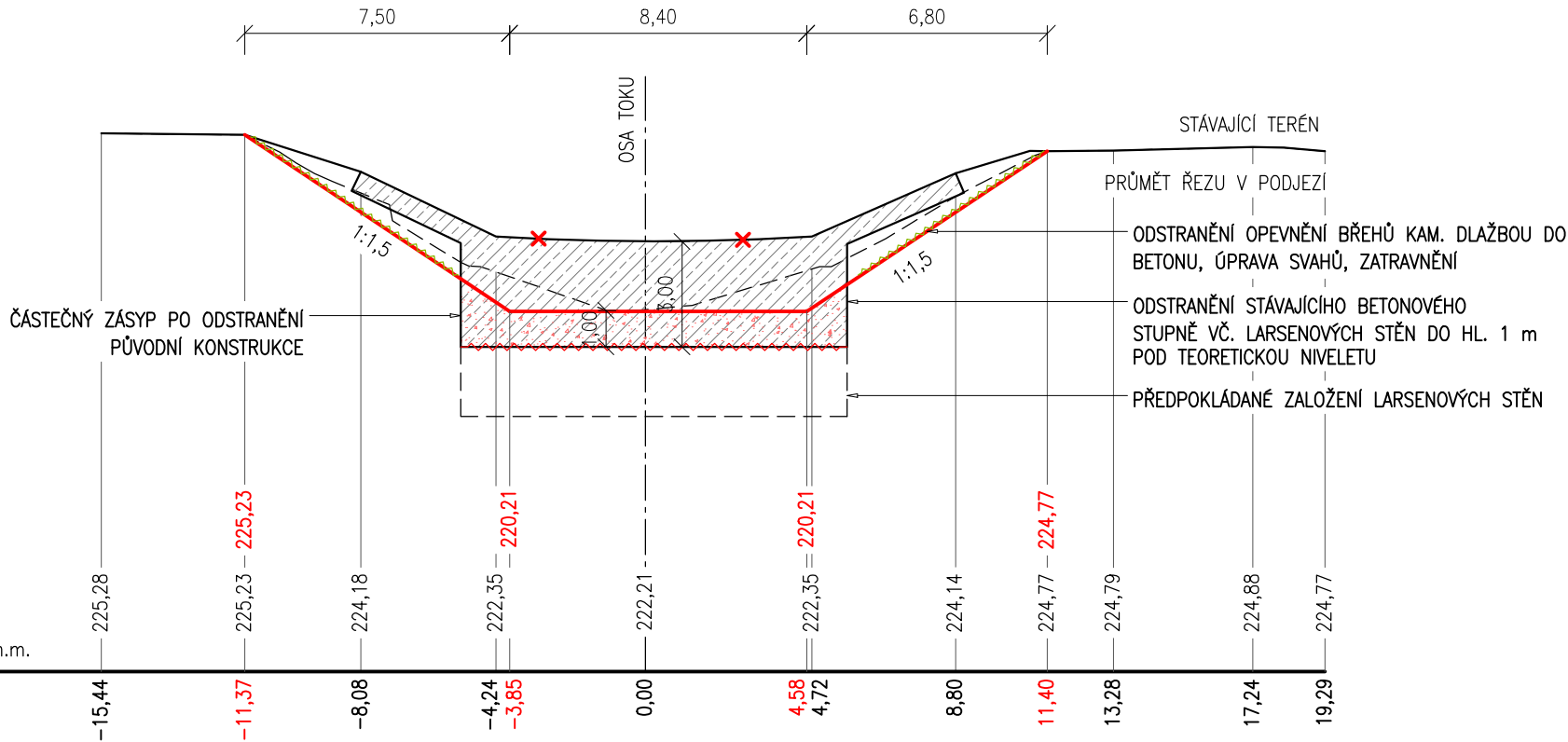
STÁVAJÍCÍ TERÉN

SROVNÁVACÍ ROVINA: 210 m n.m.

STANIČENÍ (m)

VÝMĚRY:

VÝKOPY	7,93	(m²)	ODSTRANĚNÍ BET. KONSTRUKCE	33,60	(m)
ZÁSYPY	12,04	(m²)	ZATRAVNĚNÍ	13,40	(m)



POZNÁMKA:  
PŘEDPOKLÁDANÁ HLOUBKA ZALOŽENÍ ŽB STUPNĚ JE min. 1,0 m POD ÚROVEŇ NIVELETY. V PŘÍPADĚ, ŽE BUDE KONSTRUKCE ZALOŽENÁ HLOUBĚJI, BUDE ROZEBÍRKA UKONČENA V TÉTO ÚROVNI. LARSENOVÉ STĚNY STABILIZUJÍCÍ SPADOVÉ STUPNĚ, BUDOU V TÉŽE ÚROVNI ODŘEZÁNY. DNO NAD ZBÝVAJÍCÍ PODZEMNÍ KONSTRUKCÍ BUDE ČÁSTEČNĚ DOSYPÁNO.